

PIANO DI GESTIONE DEI TERRENI DELL'ASSOCIAZIONE FONDIARIA

AsFo LA CHIARA

S	A	T	O	R
A	R	E	P	O
T	E	N	E	T
D	P	E	R	A
R	O	T	A	S











A2

- ANALISI DEI VINCOLI TERRITORIALI PRESENTI
- CODIFICHE UNAR






Dott. For Davide Benedetto
Corso Antony 29 10093 Collegno (TO)
Tel: 338.6356917
mail: davide.benedetto@alice.it
PIVA 10539760016

Dott. Forestale Giovanni Pavia
St San Raffaele 9 10090
Castagneto Po (TO)
Cell. 333/20 30 240
mail: giovanni.pavia@univpa.it
PIVA 10863670016






Versione	Data	Formato	Riferimento

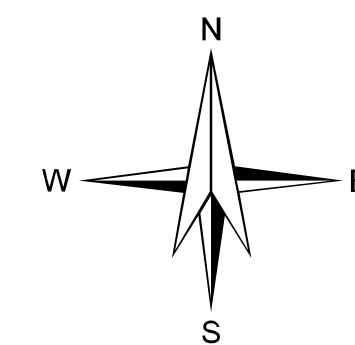
-  Catastino AsFo al 07-11-2020
-  Popolamenti da seme
-  Vincolo idrogeologico L.R. 45/89
- UNAR**
-  PASCOLO POLIFITA 638
-  BOSCO 650
-  PASCOLO ARBORATO 654
-  PASCOLO CESPUGLIATO 659
-  FABBIRICATO 660
-  POSSIBILE SEMINATIVO 666
-  ACQUE 690
-  AREA NON PASCOLABILE 770

Vincoli Art142 D.L.42/04

-  d) quota > 1600
-  'Galassino' B064 - Alte valli di Lanzo
-  c) acque pubbliche 150
-  Acque pubbliche
-  g) Territori boscati

Dissesti FontePAI

-  Aree di frana attiva
-  Aree di conoide attiva non protetta
-  Aree di valanga pericolosità elevata
-  Aree di esondazione pericolosità elevata
-  Aree di frana attiva



1:10.000

0 100 200 400 600 800 1000 Metri

